COMUNE DI SERRAPETRONA

Provincia di Macerata

UfficioTecnico

PROGRAMMA M.I.T. "6000 CAMPANILI"

LAVORI DI MANUTENZIONE VIABILITA' E RECUPERO INFRASTRUTTURE COMUNALI

PROGETTO ESECUTIVO

PROGETTISTA U.T.C.
Geom. Paolo Mariantoni

COMUNE DI SERRAPETRONA (Macerata)

RESP. DEL PROCEDIMENTO
Geom. Paolo Mariantoni

ELABORATI GRAFICI

Serrapetrona,21 ottobre 2013

MANUTENZIONE RETI VIARIE COMUNALI
PAVIMENTAZIONI-
SERRAPETRONA

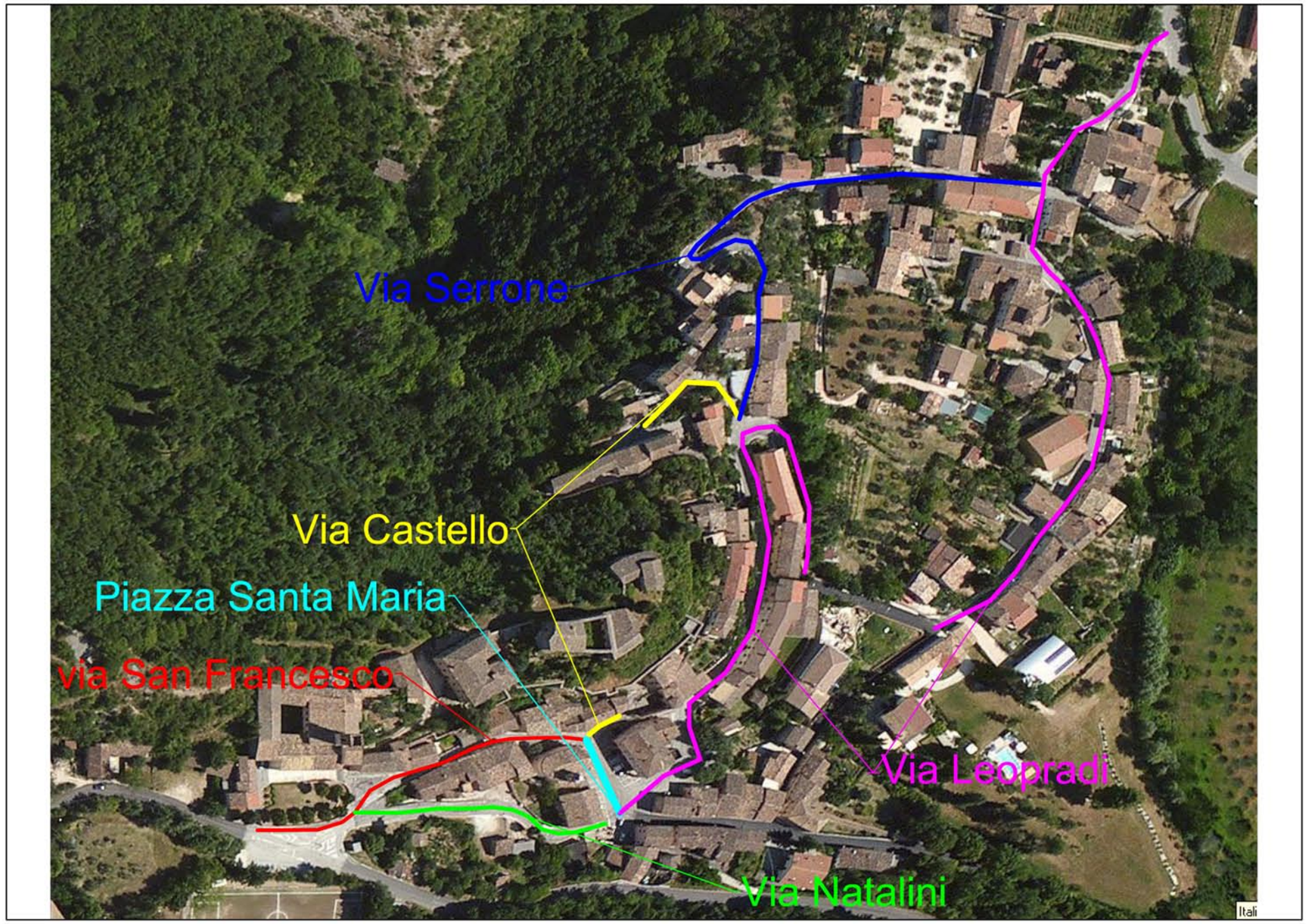

ubicazione interventi

foto

MANUTENZIONE RETI VIARIE
regimazione acque
SERRAPETRONA

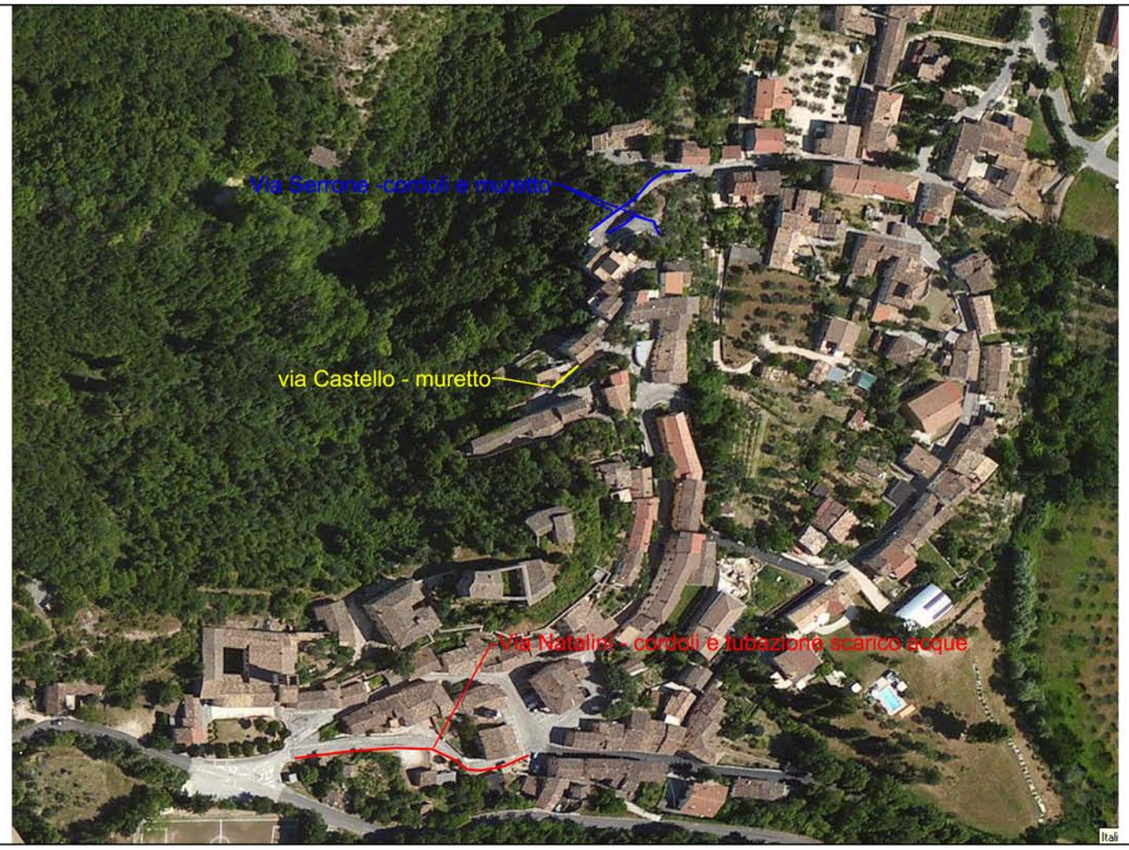

ubicazione interventi

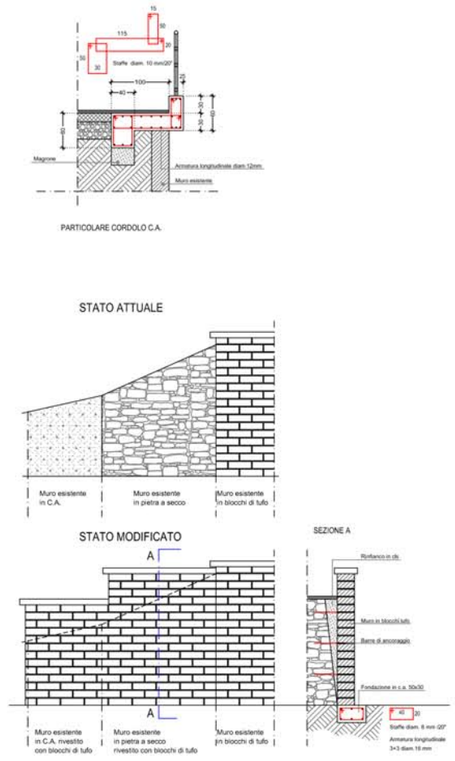

particolari costruttivi

foto

MANUTENZIONE RETI VIARIE
pavimentazioni
CACCAMO

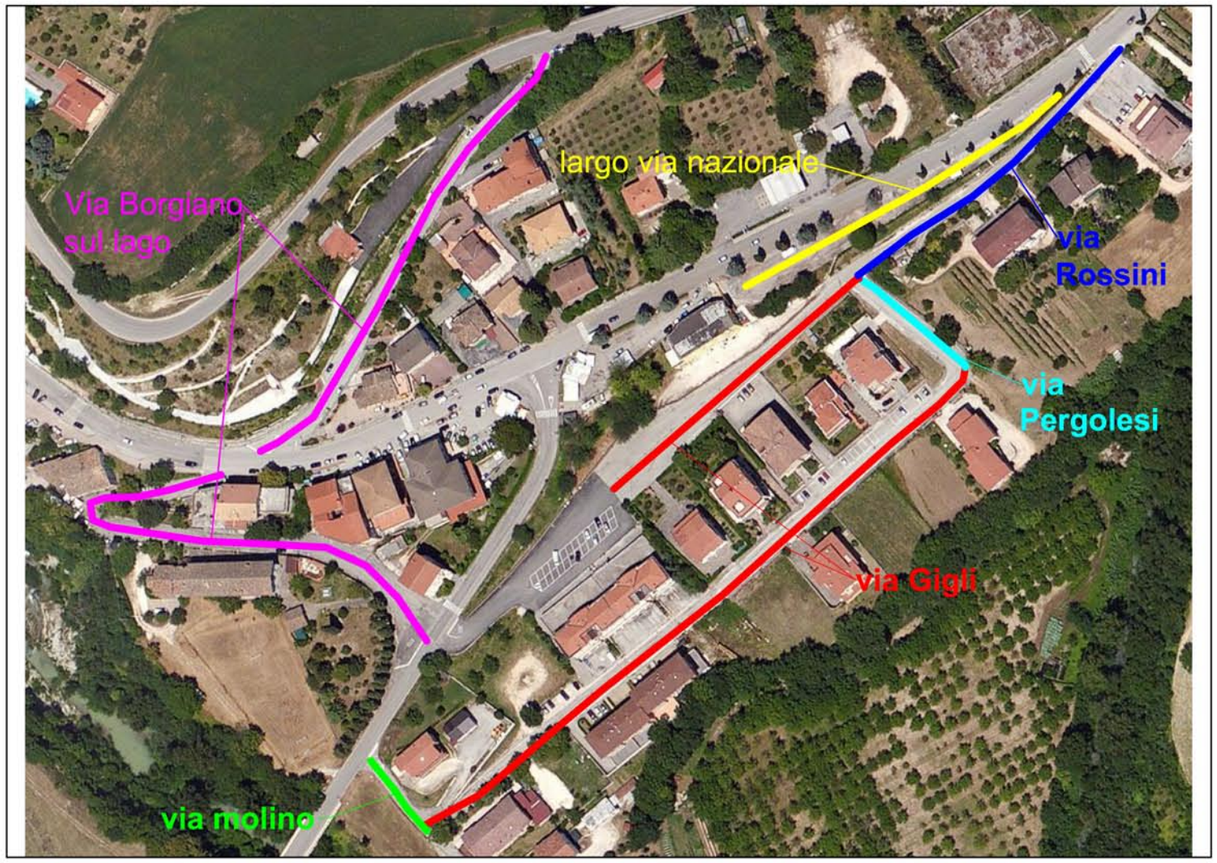

ubicazione interventi

foto

MANUTENZIONE RETI VIARIE
regimazione acque
CACCAMO

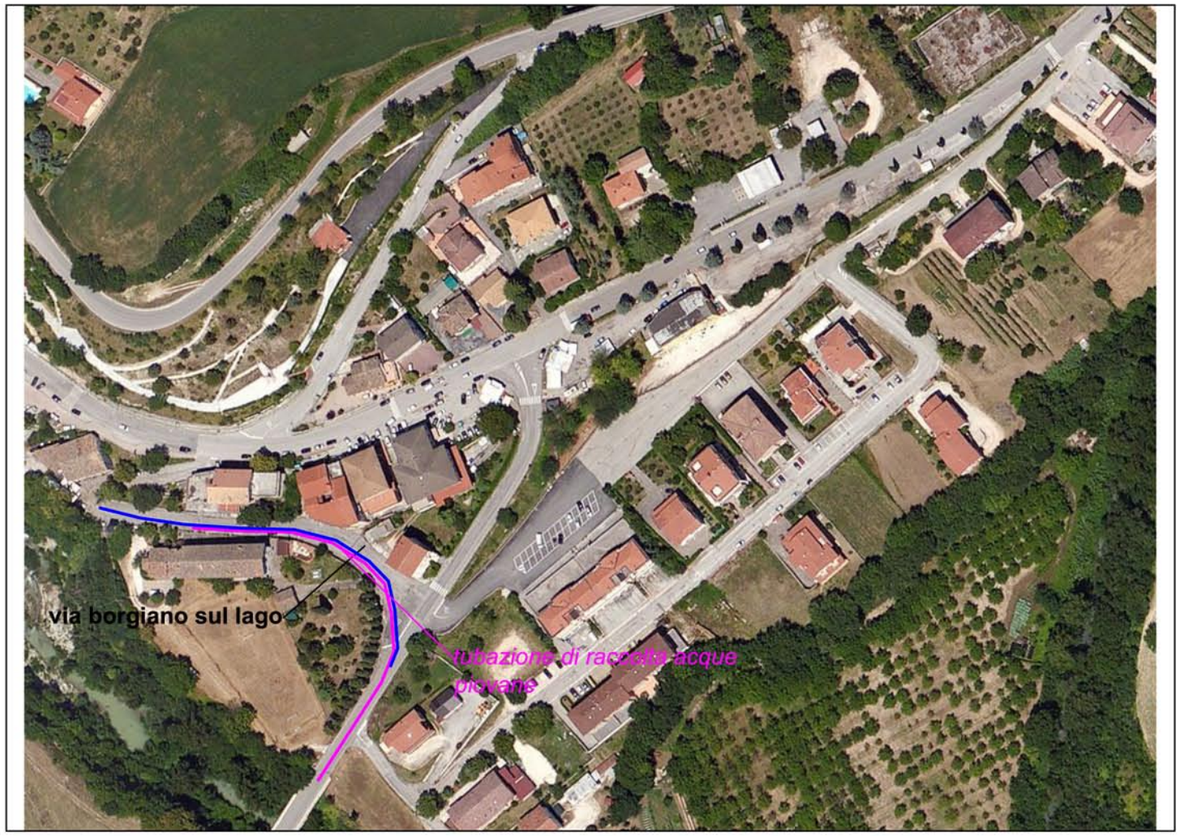

PARTICOLARE GRIGLIA DI RACCOLTA ACQUE PIOVANE E TUBAZIONE

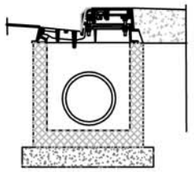

PARTICOLARE PERCORSO PEDONALE

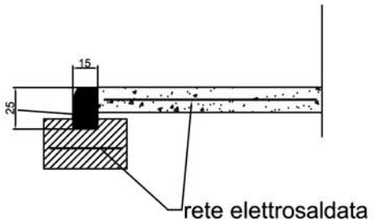

ubicazione interventi

particolari costruttivi

foto

MANUTENZIONE RETI VIARIE COMUNALI
PAVIMENTAZIONI-
CASTEL SAN VENANZIO

ubicazione interventi

foto

INFRASTRUTTURE ACCESSORIE -
manutenzione muri di sostegno-
CASTEL SAN VENANZIO

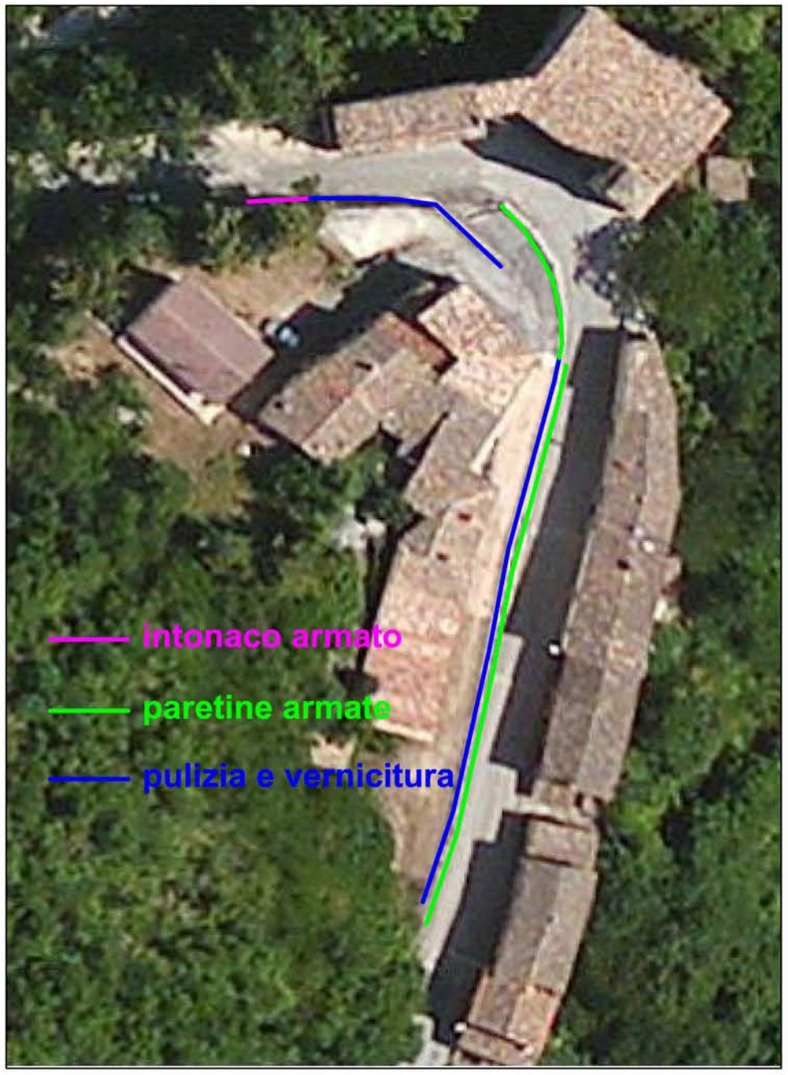

ubicazione interventi

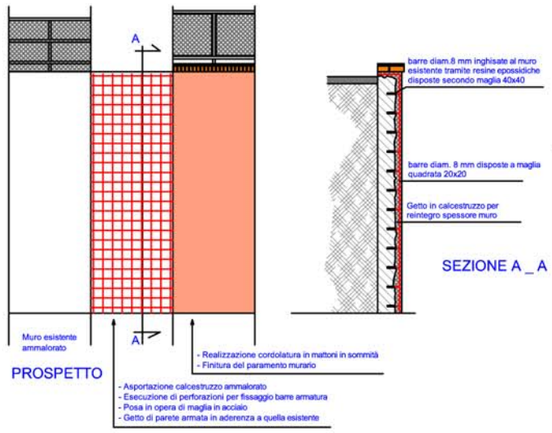

particolari costruttivi

foto stato attuale

MANUTENZIONE RETI VIARIE COMUNALI
PAVIMENTAZIONI-
VILLA D'ARIA

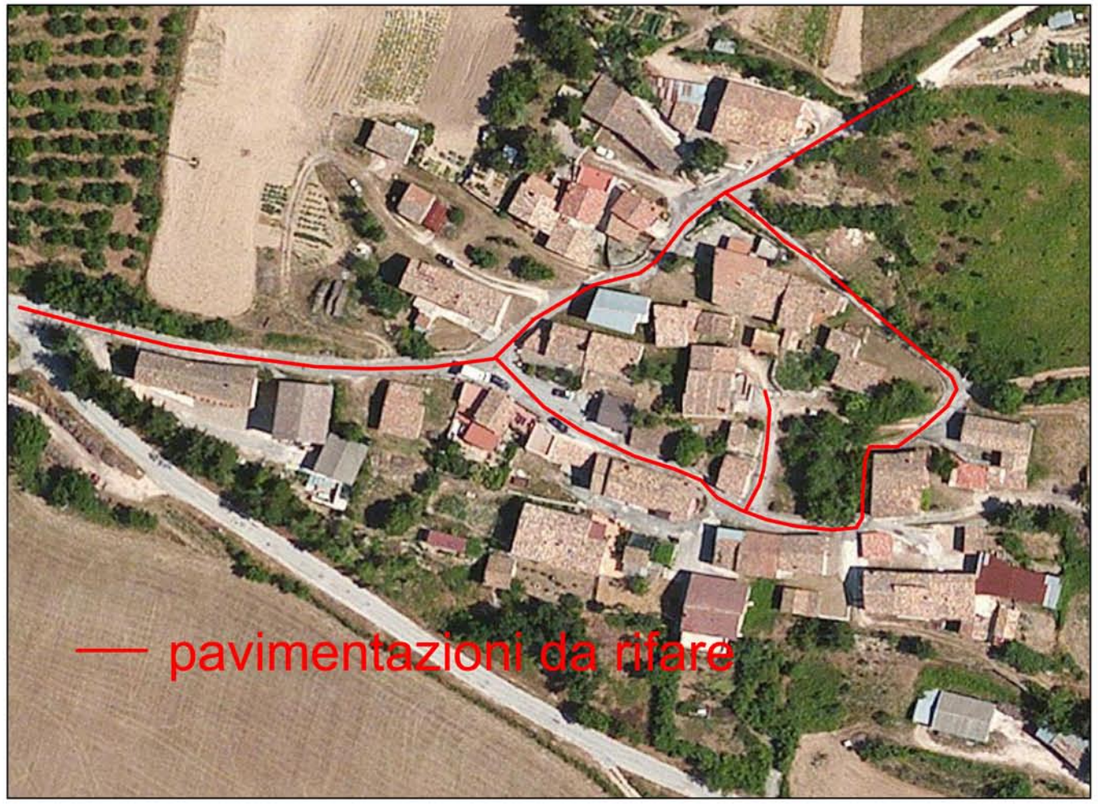

ubicazione interventi

foto

MANUTENZIONE RETI VIARIE
regimazione acque piovane
VILLA D'ARIA

ubicazione interventi

PARTICOLARE GRIGLIA DI RACCOLTA ACQUE PIOVANE E TUBAZIONE

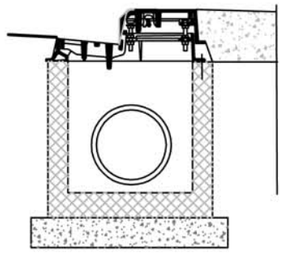

PARTICOLARE MURETTO PREFABBRICATO

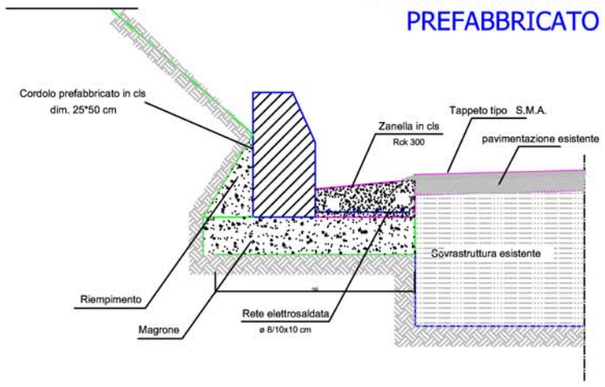

particolari costruttivi

foto

REGIMAZIONE IDRAULICA
riqualificazione fosso Gaburro
SERRAPETRONA

ubicazione interventi

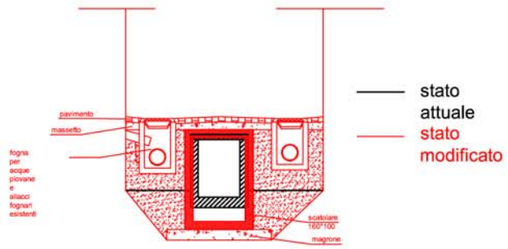

particolare costruttivo
sezione tipo

foto